

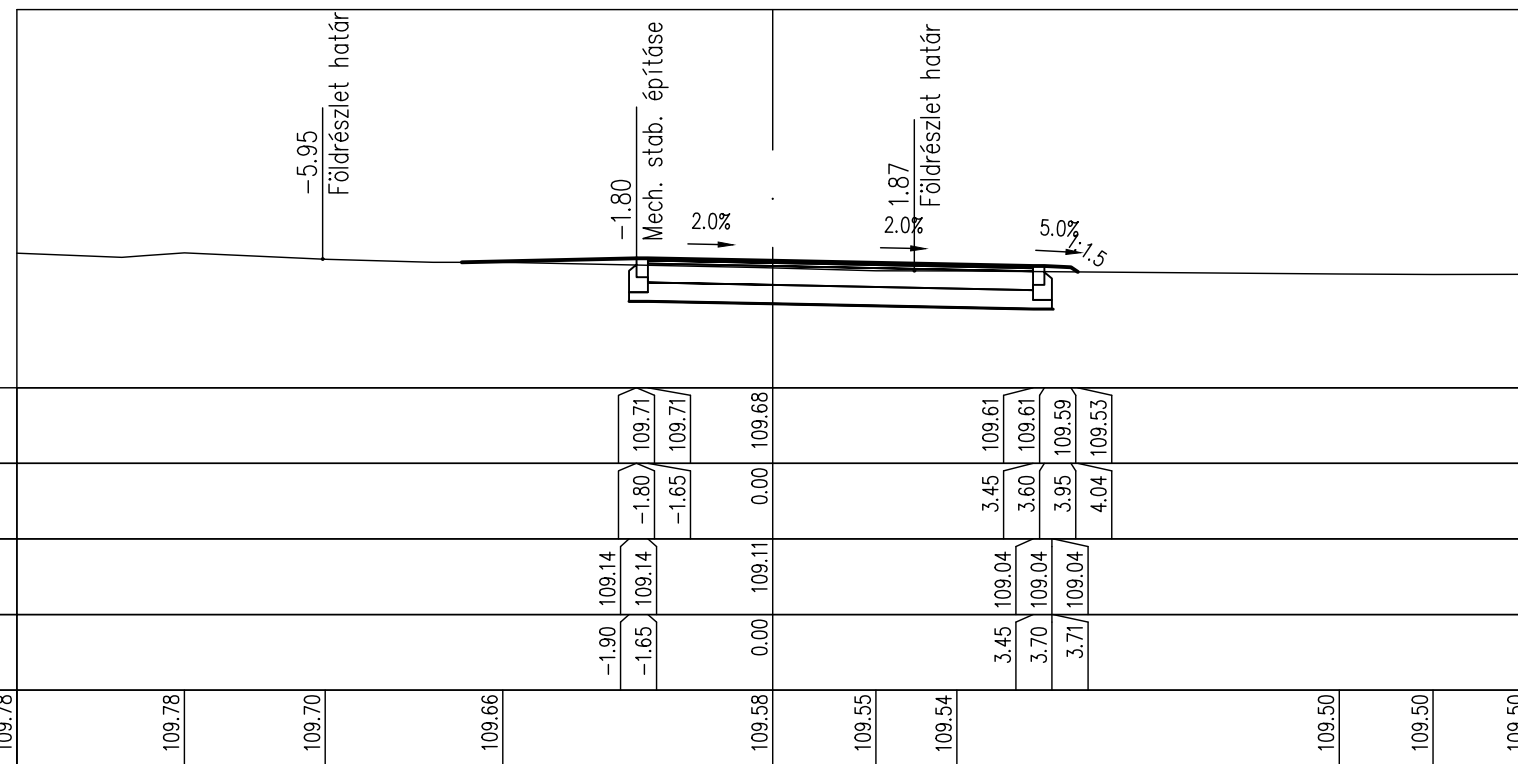
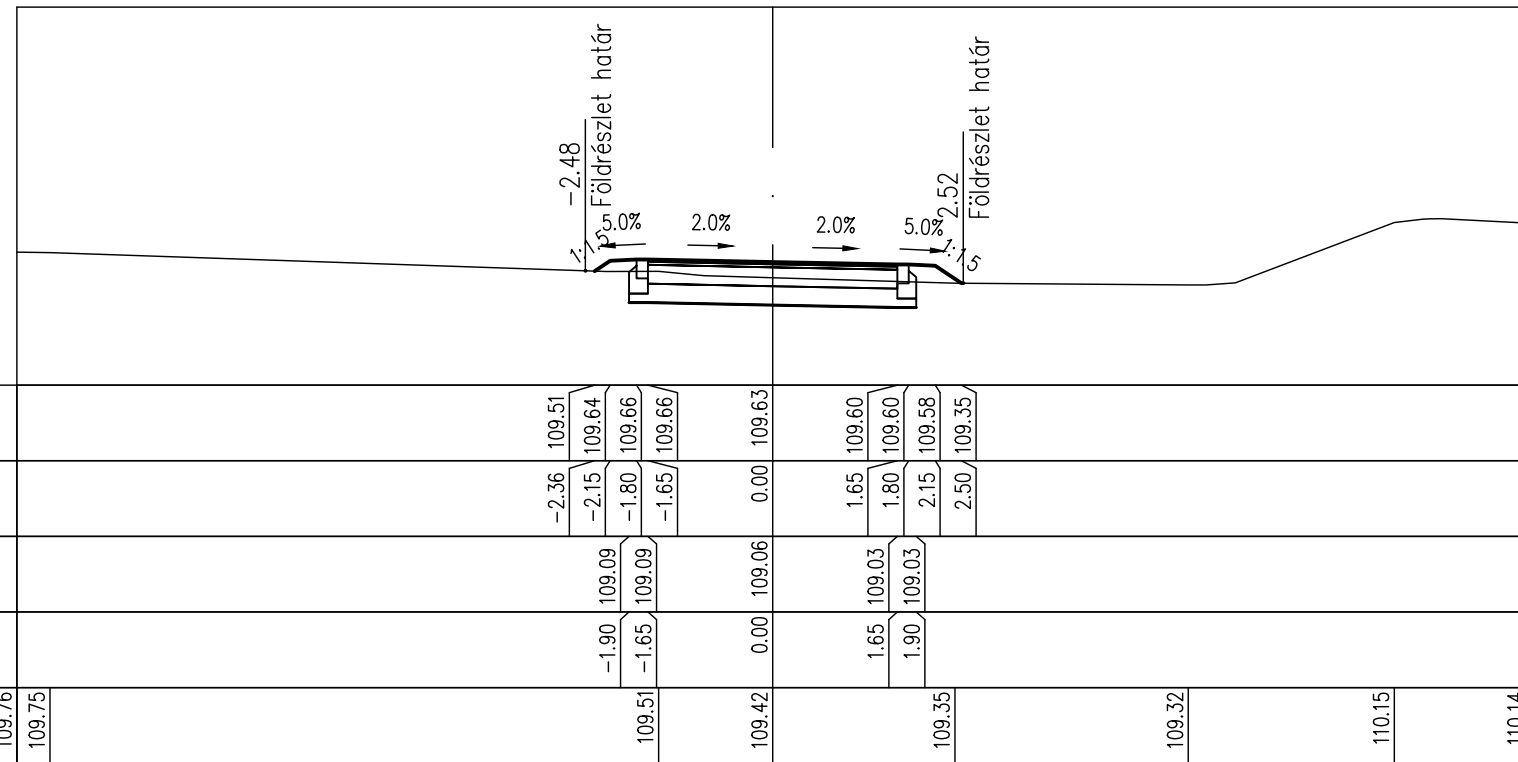


Tárgy:				Jászfényszaru, Csörsz vezér kerékpárút (I-IV. ütem), kerékpáros híd és kerékpáros pihenőpark építése TOP_PLUSZ-1.1.3-21-JN1-2022-00020	
Megrendelő:		<div></div> <div>JÁSZFÉNYSZARU VÁROS ÖNKORMÁNYZATA 5126 Jászfényszaru, Szabadság tér 1. Levelezési cím: 5126 Jászfényszaru, Pf.: 1. Tel.: +36 57 520 101 onkormanyzat@jaszfenyszaru.hu</div>			
Generáltervező:		<div></div> <div>1134 Budapest, Kassák Lajos utca 81. www.specialterv.hu specialterv@specialterv.hu</div>		Ügyvezető: Dávid Gábor Projektvezető: Fejes Zoltán	
Szaktervező:		<div></div> <div>1134 Budapest, Kassák Lajos utca 81. www.specialterv.hu specialterv@specialterv.hu</div>		Tervszám:  23.104	
Felelős tervező:		Tervező:		Tervező:	
<div><div>Tóth Soma KÉ-K 01-16903</div></div>				<div><div>Kurucz Tibor KÉ-T 01-7866</div></div>	
Terv tárgya:		Jászfényszaru, Csörsz vezér kerékpárút (I-IV. ütem), kerékpáros híd és kerékpáros pihenőpark			
Tervfázis:		Kiviteli terv			Szállítási ütem jele: V01
Szakág:		Útépítés, vízépítés, forgalomtechnika			Szakág jele: A
Megnevezés:		Keresztszelvények - II/C. szakasz Lehel-horgásztó körüli vegyes forgalmú út 1+060-1+345.97 km sz. között			
Dátum:	Méretarány:	Rajzszám:			
2023.11.30.	M=1:100	A_07.02.03_V01			
Fájl elnevezés:		A_07_02_03_pecset			

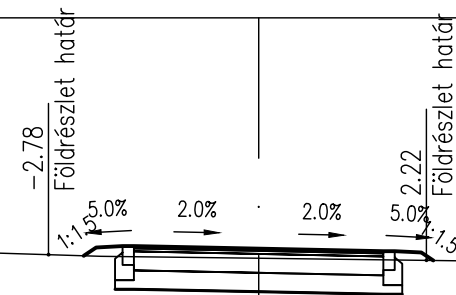
M=1:100  
Alapszint: 108 m



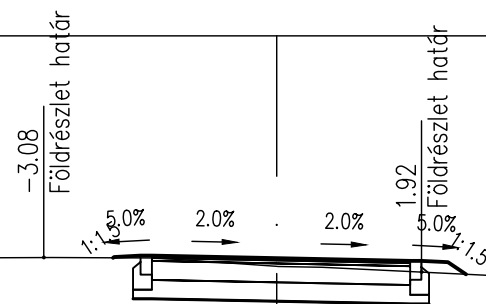
M=1:100  
Alapszint: 108 m



M=1:100  
Alapszint: 108 m

[illegible]

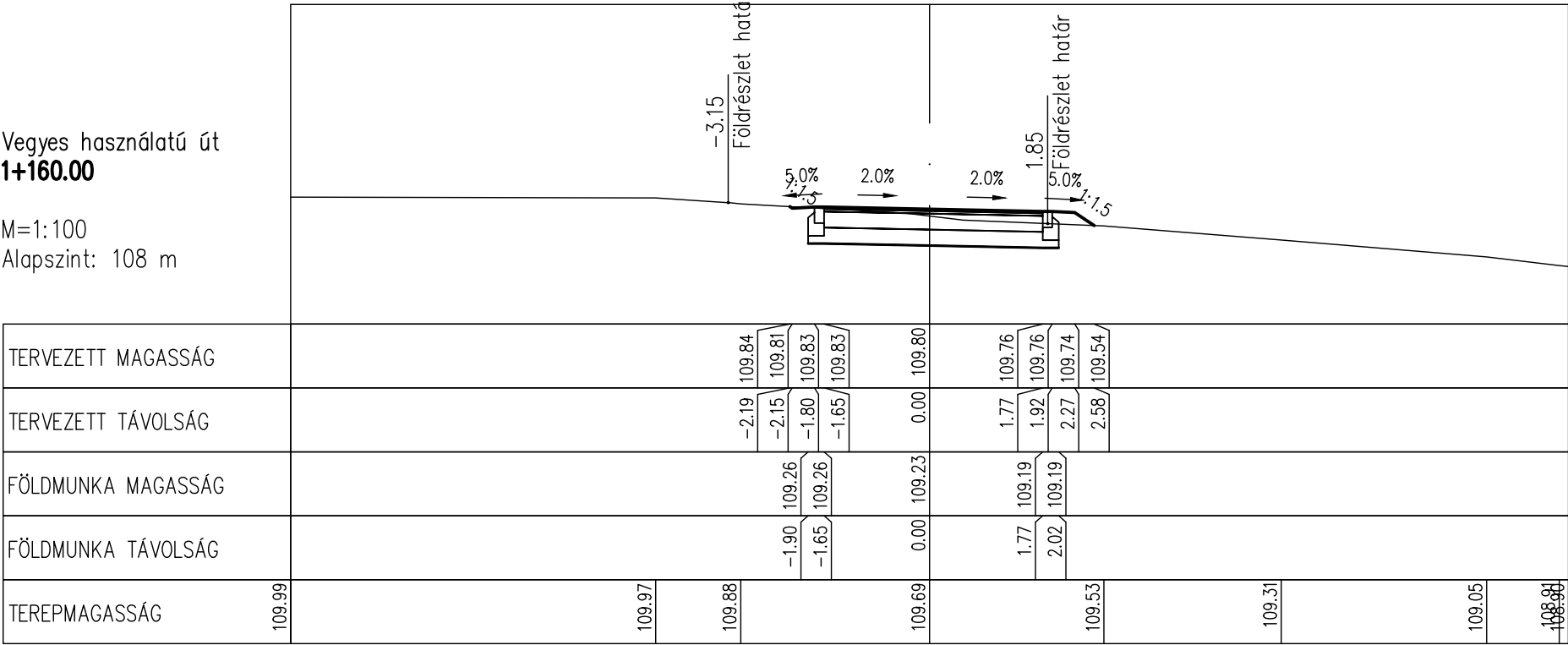
M=1:100  
Alapszint: 108 m



TERVEZETT MAGASSÁG		-2.17	110.06	110.07	110.09	110.09	110.06	1.76	110.02	1.91	110.02	2.26	110.01	2.51	109.85
TERVEZETT TÁVOLSÁG							0.00								
FÖLDMUNKA MAGASSÁG				109.52	109.52		109.49		109.45	109.45					
FÖLDMUNKA TÁVOLSÁG				-1.90	-1.65		0.00		1.76	2.01					
TEREPMAGASSÁG	110.04	110.07	110.06				109.95				109.79	109.76	109.71		109.39 109.36

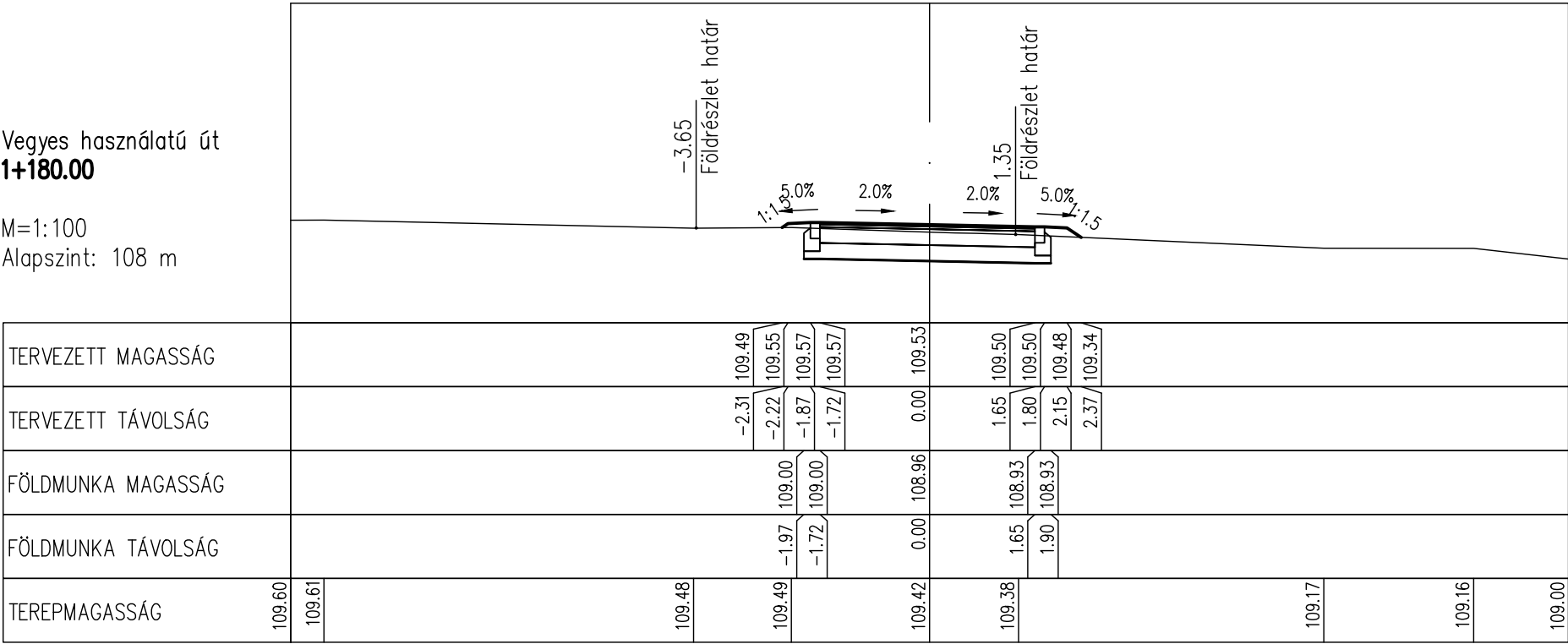
Vegyes használatú út  
1+160.00

M=1:100  
Alapszint: 108 m



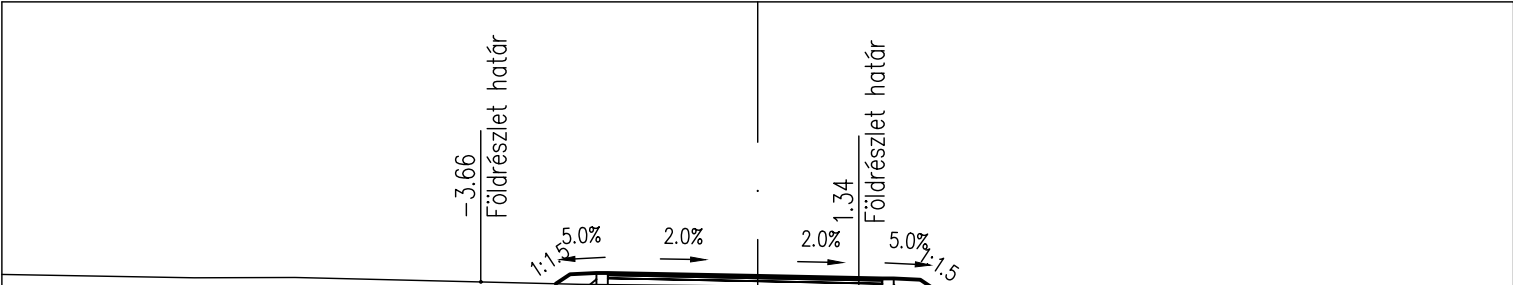
Vegyes használatú út  
1+180.00

M=1:100  
Alapszint: 108 m



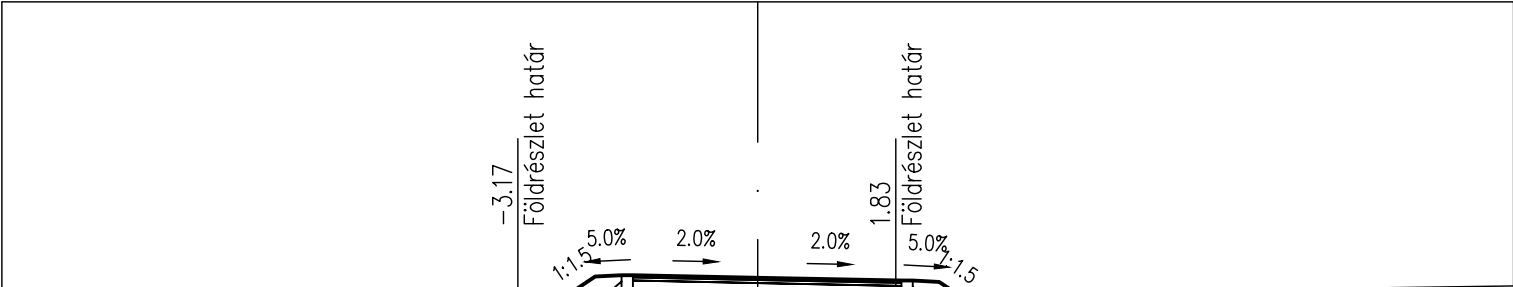
Vegyes használatú út  
1+200.00

M=1:100  
Alapszint: 108 m

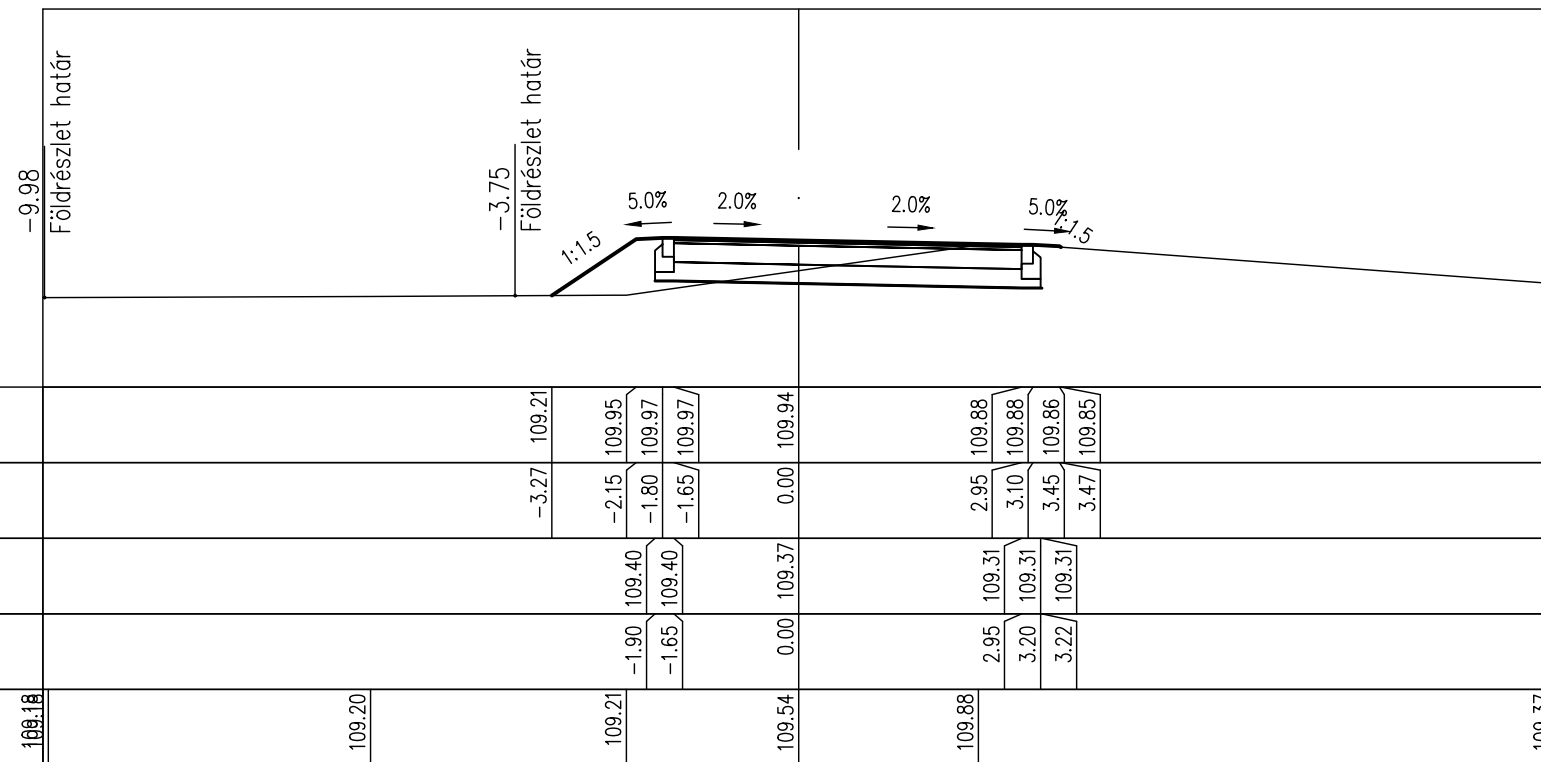
										
TERVEZETT MAGASSÁG				109.27	109.40	109.42	109.42		109.38	
TERVEZETT TÁVOLSÁG				-2.67	-2.48	-2.13	-1.98		0.00	
FÖLDMUNKA MAGASSÁG				108.85	108.85	108.85	108.85		108.81	
FÖLDMUNKA TÁVOLSÁG				-2.23	-1.98				0.00	
TEREPMAGASSÁG	109.39	109.35	109.36	109.26				109.24		109.16

Vegyes használatú út  
1+220.00

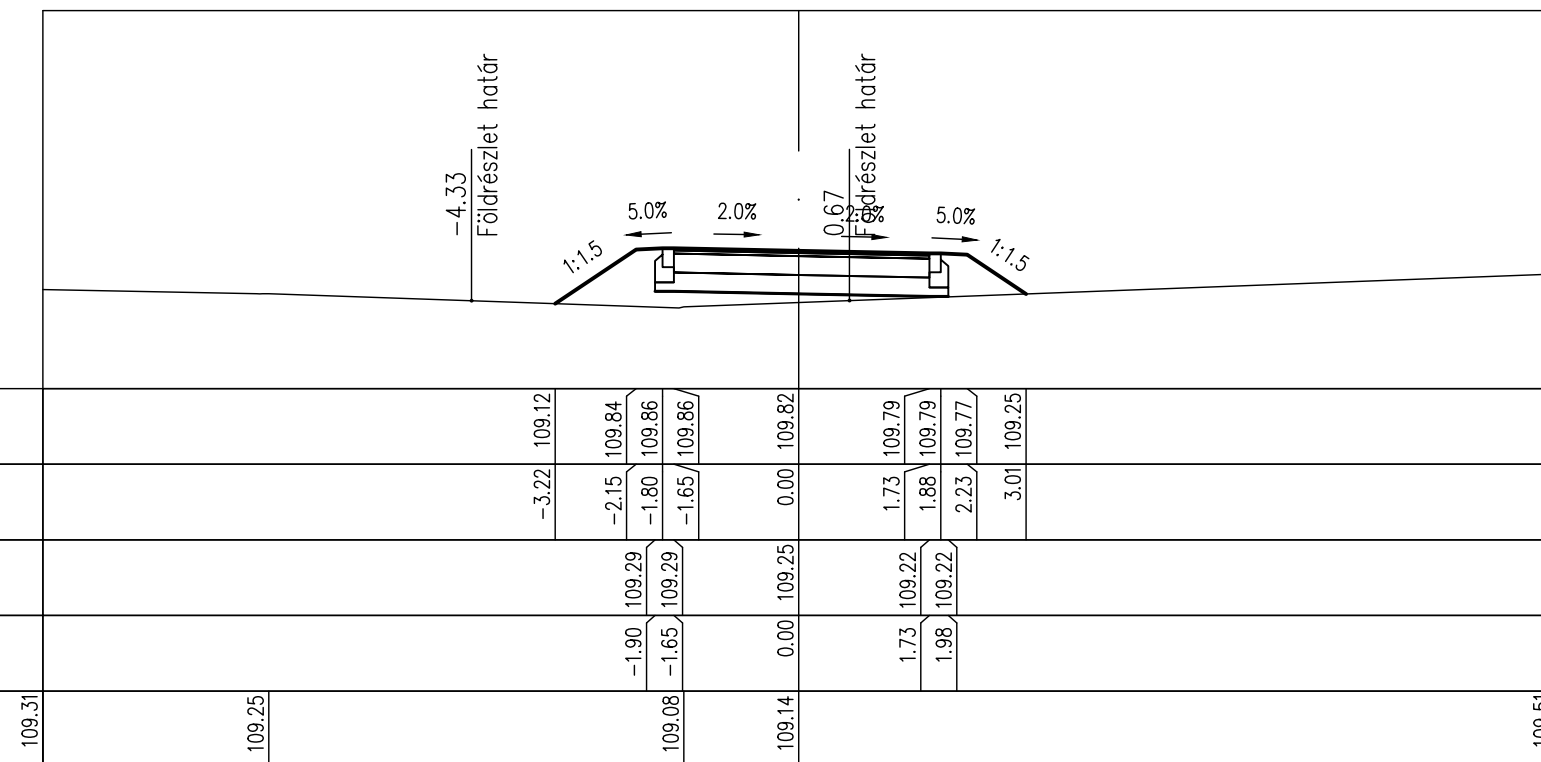
M=1:100  
Alapszint: 108 m

										
TERVEZETT MAGASSÁG				109.19	109.37	109.38	109.38		109.35	
TERVEZETT TÁVOLSÁG				-2.42	-2.15	-1.80	-1.65		0.00	
FÖLDMUNKA MAGASSÁG				108.81	108.81	108.81	108.81		108.78	
FÖLDMUNKA TÁVOLSÁG				-1.90	-1.65				0.00	
TEREPMAGASSÁG	109.21	109.18	109.19	109.19				109.19	109.18	109.24

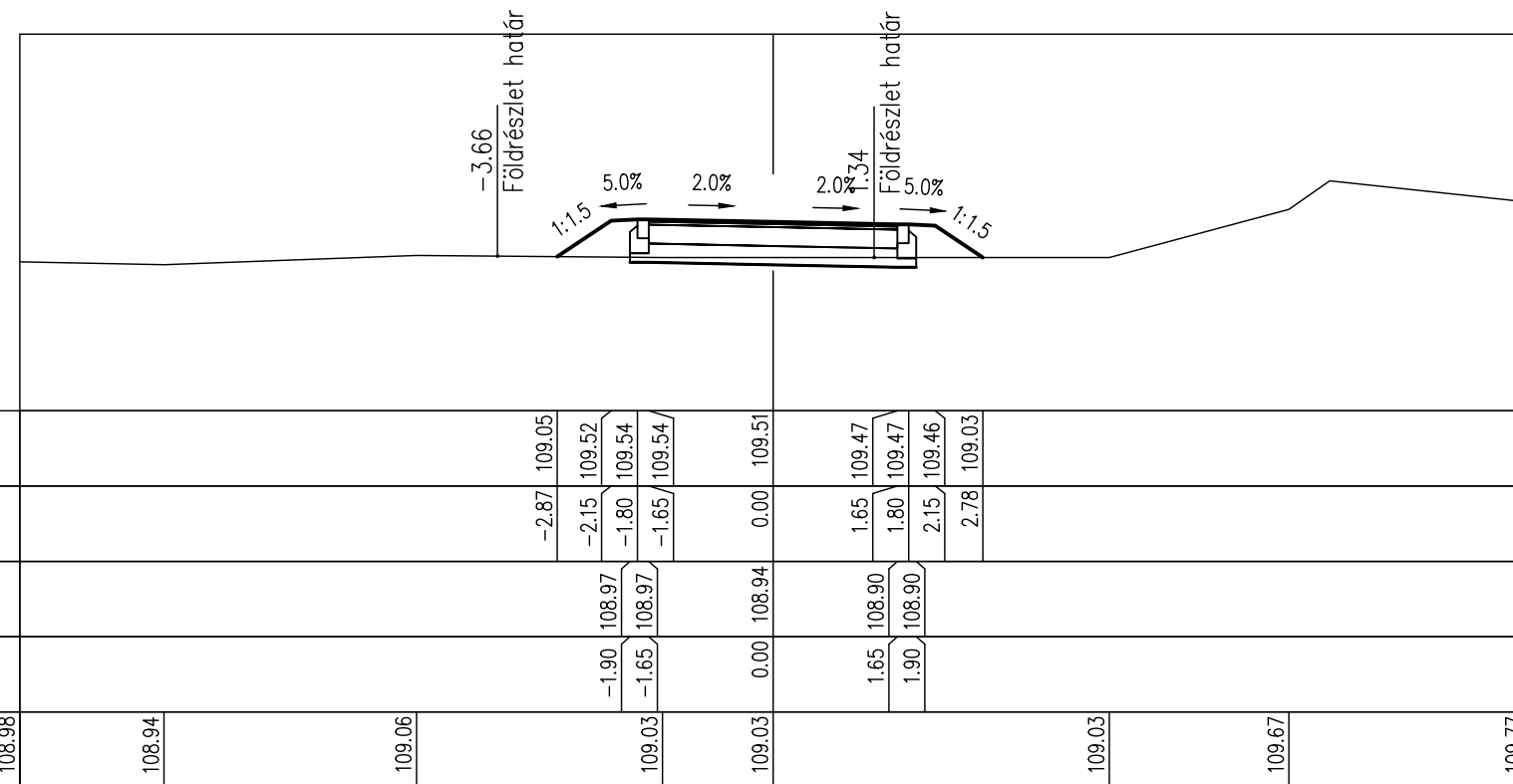
M=1:100  
Alapszint: 108 m



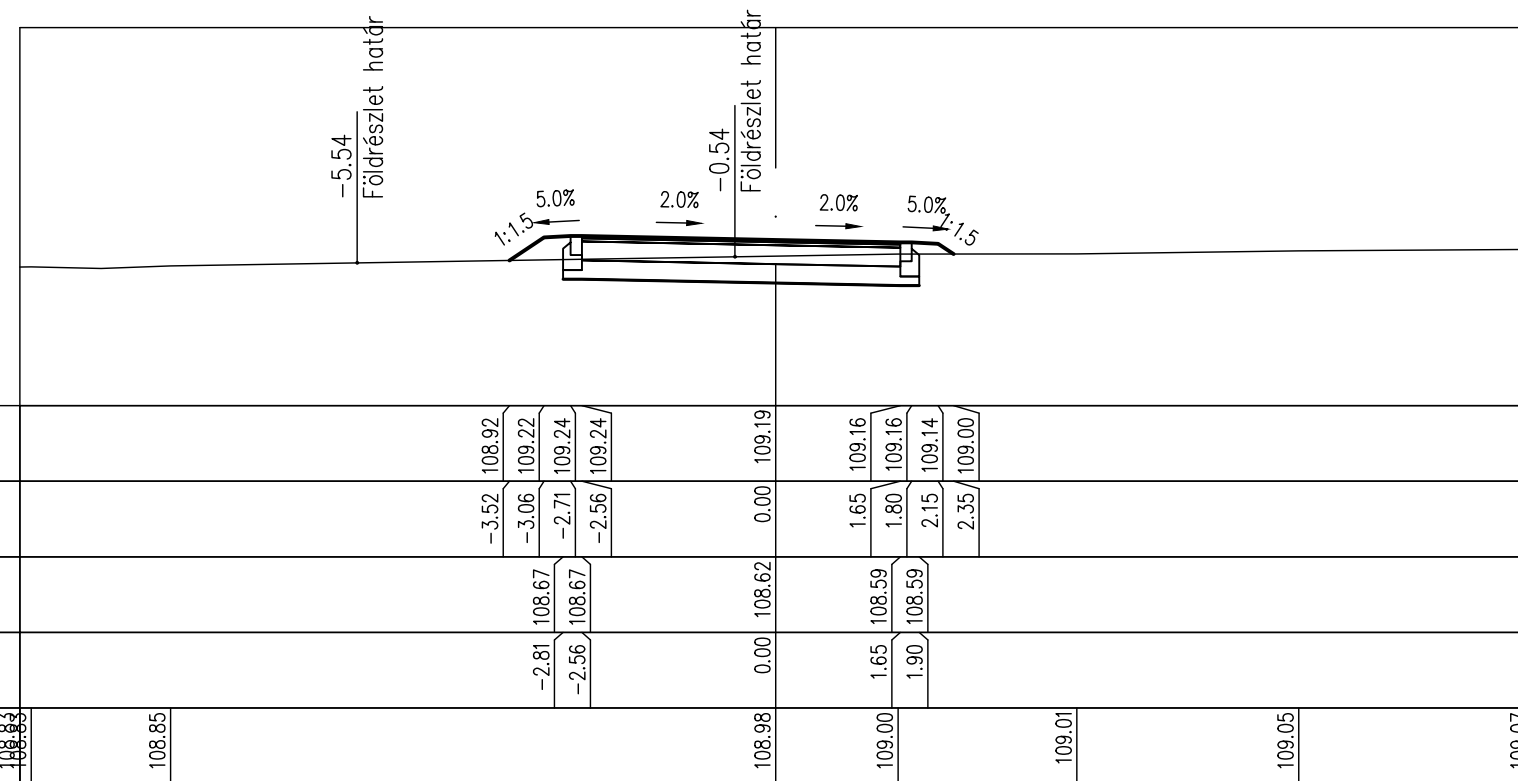
M=1:100  
Alapszint: 108 m



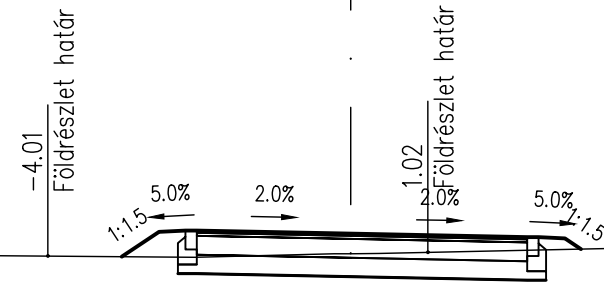
M=1:100  
Alapszint: 107 m



M=1:100  
Alapszint: 107 m



M=1:100  
Alapszint: 107 m



TERVEZETT MAGASSÁG		-3.03	108.67			2.34	108.93	
		-2.54	109.00			2.49	108.93	
TERVEZETT TÁVOLSÁG		-2.19	109.01			2.84	108.91	
		-2.04	109.01			3.05	108.77	
FÖLDMUNKA MAGASSÁG		108.44	108.44			108.36	108.36	
FÖLDMUNKA TÁVOLSÁG		-2.29	-2.04			2.34	2.59	
TEREPMAGASSÁG	108.71	108.72	108.66	108.71				108.92